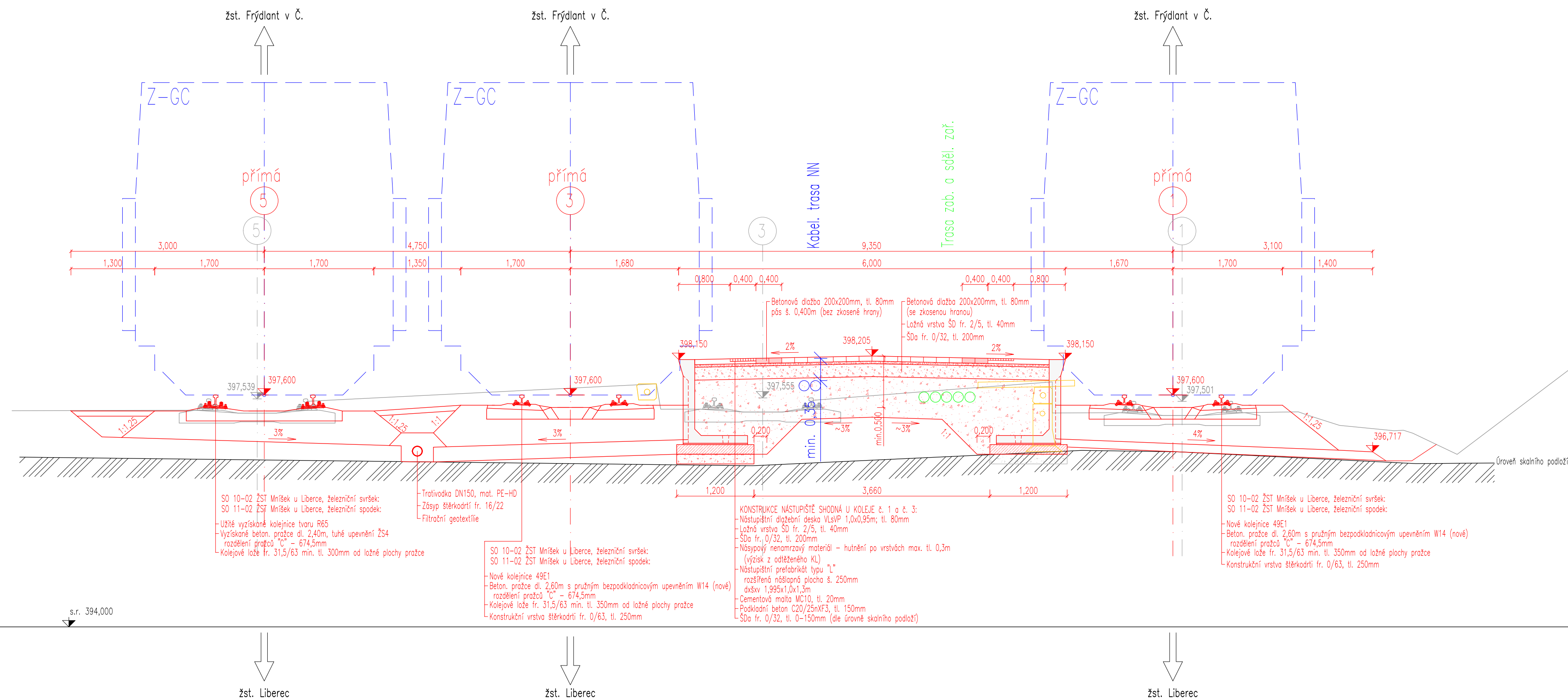
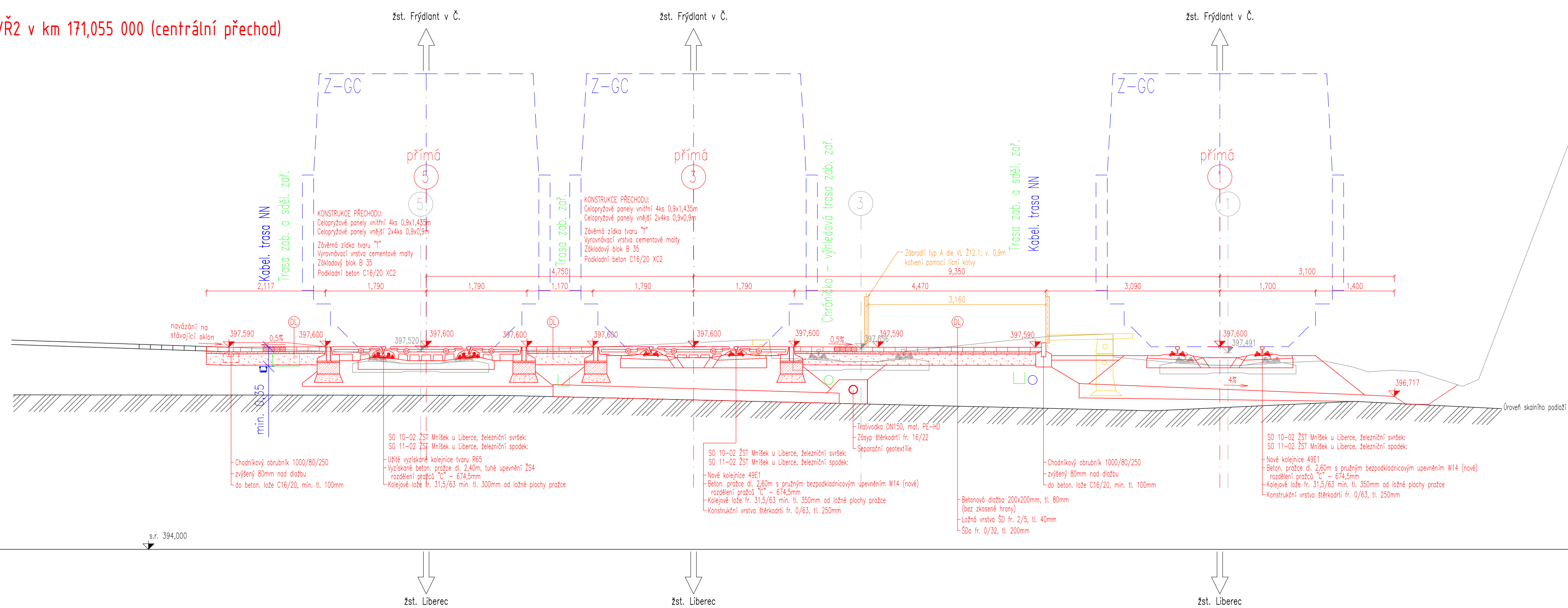


VŘ1 v km 171,100 000 (těleso nástupiště)



VŘ2 v km 171,055 000 (centrální přechod)



část D.2.1.2  
TÚDÚ 0951 C1 žst. Mníšek u Liberce


Generální projektant:



**PRODIN A.S.**  
K VÁPENCE 2745  
530 02 PARDUBICE  
WWW.PRODIN.CZ  
DIČ: CZ25292161  
IČO: 25292161



Zpracovatel dílčí části dokumentace: Souřadnicový systém S-JTSK, Výškový systém Bp

Vypracoval: Ing. Vlastimil Mičjan	Ždop. projektant: Ing. David Derka	Kontroloval: Ing. Jan Hašek	 <b>PRODIN</b>
Kraj: Liberecký	Tratěový úsek/Obec: Mníšek u Liberce		
Investor Správa železnic, státní organizace, OŘ Hradec Králové, U Fotochemy 259, 501 01 Hr. Králové			<b>PRODIN A.S.</b> <b>K VÁPENCE 2745 DiC: CZ2529216</b> <b>530 02 PARUBICE IČO: 2529216</b>
Akce:			Formát 8x A4
<p>"Oprava trati v úseku</p> <p>Krásná Studánka - Mníšek u Liberce"</p> <p>SO 12-01 ŽST Mníšek u Liberce, nástupiště</p>			Datum 10/2022
			Účel DSP + PDPS
			č. zakázky 3110-21-093
Obsah výkresu:			Měřítko 1:50 Část dokumentace Č. přílohy
<b>VZOROVÉ PŘÍČNÉ ŘEZY</b>			D.2.1.2 4